

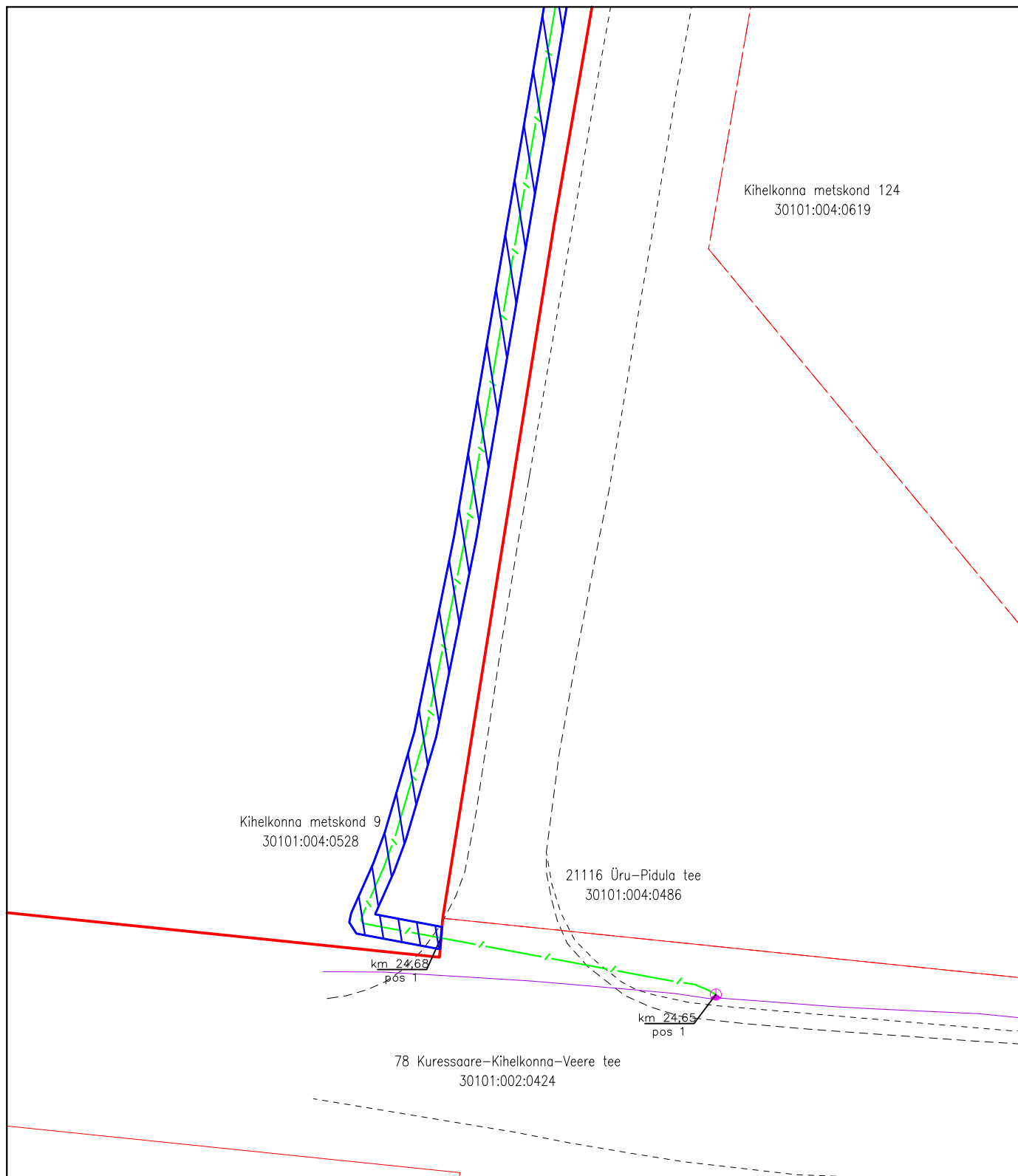
Isikliku kasutusõigusega seadmise ala plaan (lehti 1/15)

Saare maakond, Saaremaa vald, Varkja küla

Kihelkonna metskond 9

katastritunnus 30101:004:0528





Registriosa nr. 12507250



Mõõtkava: M 1:500

Koostaja: Kristjan Toro

Projekti nr: 2303431

-  Lepingu objektiks oleva katastriüksuse piir
 -  Katastriüksuste piirid
 -  Projekteeritav sidemaatrass (Riigi Infosüsteemi Amet)
 -  Isikliku kasutusõiguse ala (2856 m²)
- PARI ID: 40392

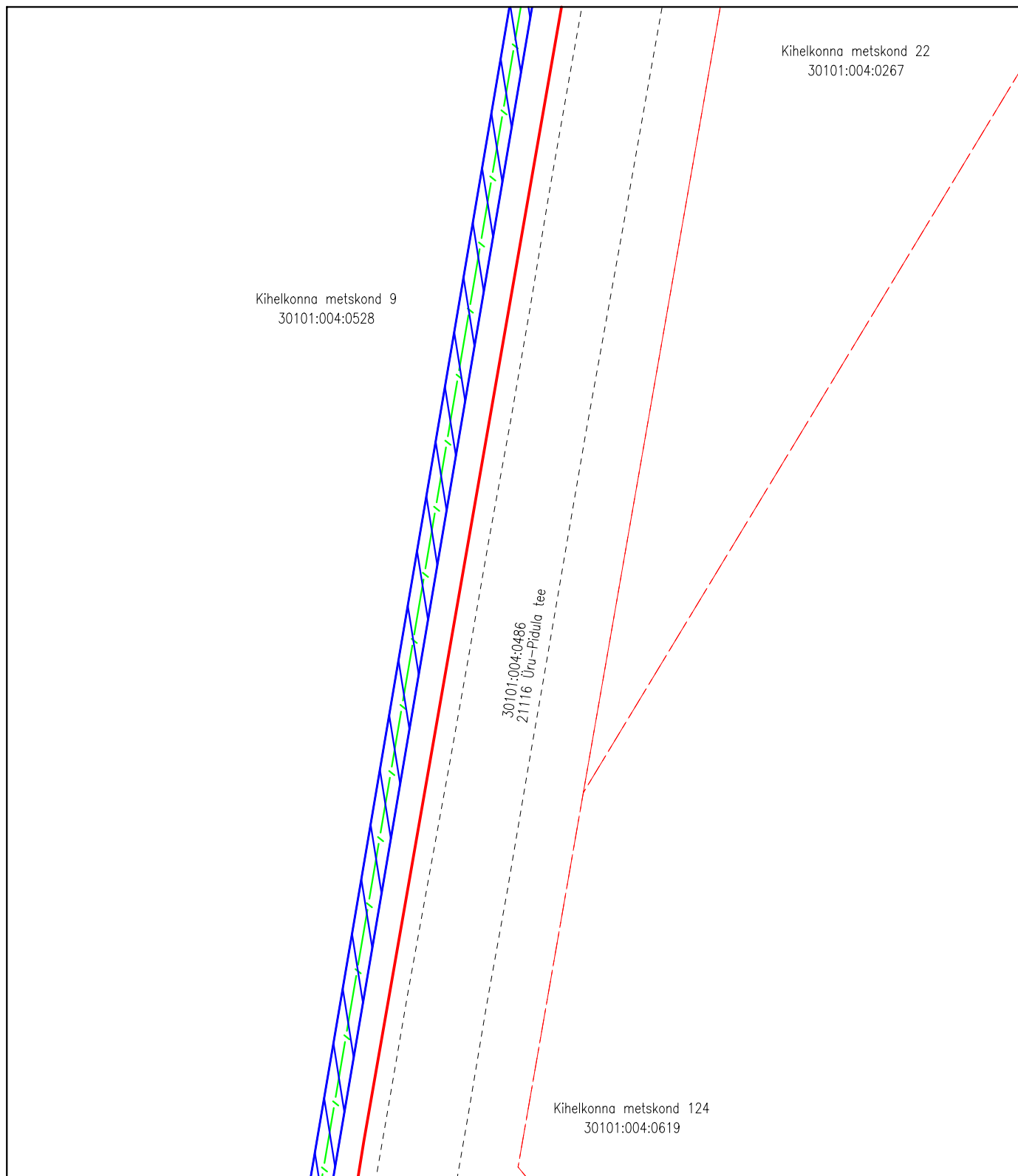
Isikliku kasutusõigusega seadmise ala plaan (lehti 2/15)

Saare maakond, Saaremaa vald, Varkja küla

Kihelkonna metskond 9

katastritunnus 30101:004:0528




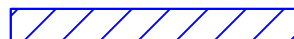
Registriosa nr. 12507250



Mõõtkava: M 1:500

Koostaja: Kristjan Toro

Projekti nr: 2303431

-  Lepingu objektiks oleva katastriüksuse piir
 -  Katastriüksuste piirid
 -  Projekteeritav sidemaatrass (Riigi Infosüsteemi Amet)
 -  Isikliku kasutusõiguse ala (2856 m²)
- PARI ID: 40392

Isikliku kasutusõigusega seadmise ala plaan (lehti 3/15)

Saare maakond, Saaremaa vald, Varkja küla

Kihelkonna metskond 9

katastritunnus 30101:004:0528

Registriosa nr. 12507250

Kihelkonna metskond 9
30101:004:0528

Kihelkonna metskond 22
30101:004:0267

30101:004:0486
21116 Üru-Pidula tee

Mõõtkava: M 1:500
Koostaja: Kristjan Toro
Projekti nr: 2303431

— Lepingu objektiks oleva katastriüksuse piir
- - - Katastriüksuste piirid
- / - - - Projekteeritav sidemaatrass (Riigi Infosüsteemi Amet)
▨ Isikliku kasutusõiguse ala (2856 m²)
PARI ID: 40392


Isikliku kasutusõigusega seadmise ala plaan (lehti 4/15)

Saare maakond, Saaremaa vald, Varkja küla

Kihelkonna metskond 9

katastritunnus 30101:004:0528





Registriosa nr. 12507250



Mõõtkava: M 1:500

Koostaja: Kristjan Toro

Projekti nr: 2303431

-  Lepingu objektiks oleva katastriüksuse piir
 -  Katastriüksuste piirid
 -  Projekteeritav sidemaatrass (Riigi Infosüsteemi Amet)
 -  Isikliku kasutusõiguse ala (2856 m²)
- PARI ID: 40392

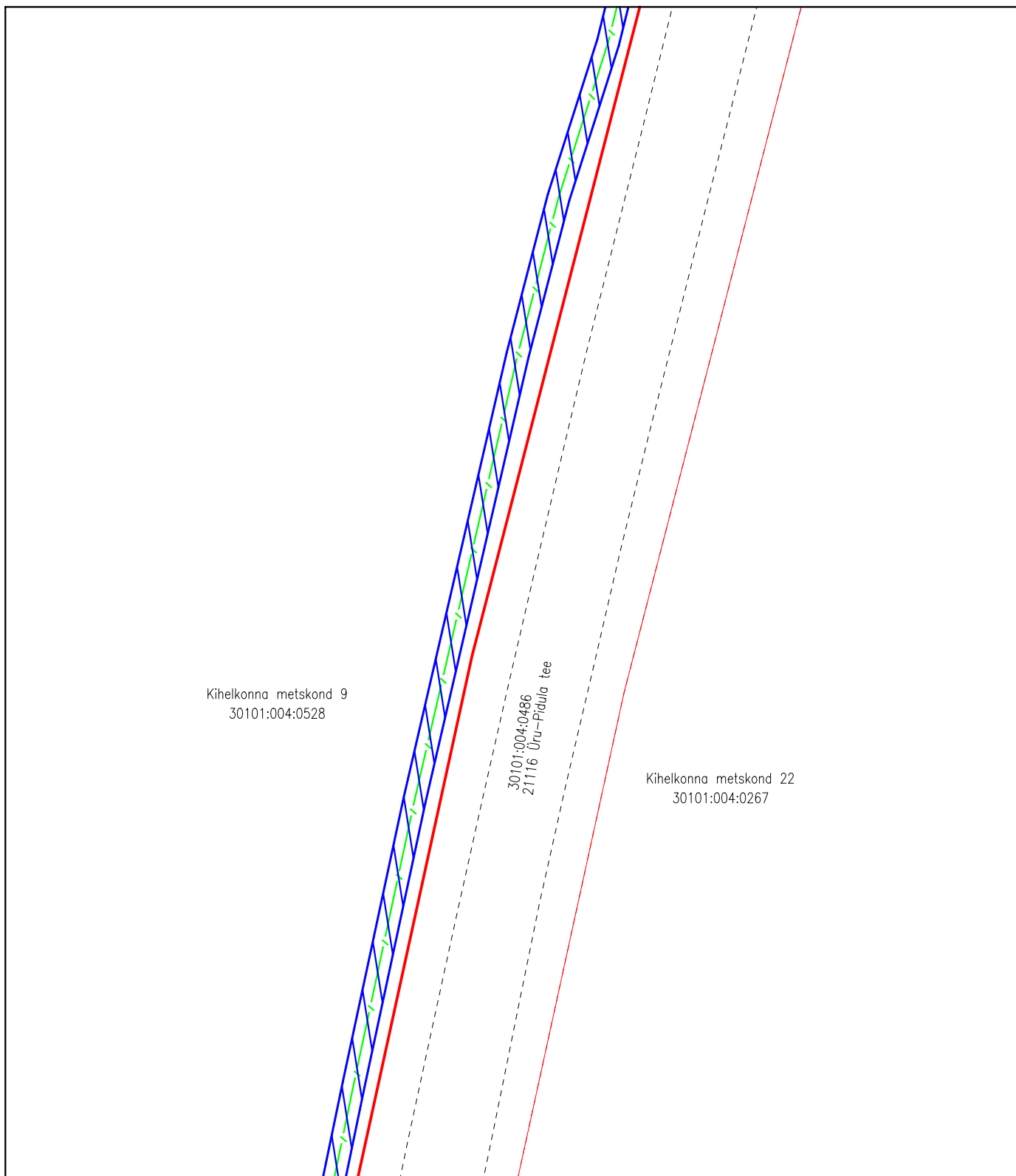
Isikliku kasutusõigusega seadmise ala plaan (lehti 5/15)

Saare maakond, Saaremaa vald, Varkja küla

Kihelkonna metskond 9

katastritunnus 30101:004:0528




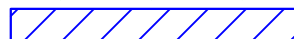
Registriosa nr. 12507250




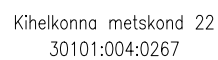
Mõõtkava: M 1:500

Koostaja: Kristjan Toro

Projekti nr: 2303431

-  Lepingu objektiks oleva katastriüksuse piir
 -  Katastriüksuste piirid
 -  Projekteeritav sidemaatrass (Riigi Infosüsteemi Amet)
 -  Isikliku kasutusõiguse ala (2856 m²)
- PARI ID: 40392

Registriosa nr. 12507250



Lepingu objektiks oleva katastriüksuse piir
 Katastriüksuste piirid
 Projekteeritav sidemaatrass (Riigi Infosüsteemi Amet)
 Isikliku kasutusõiguse ala (2856 m²)
 PARI ID: 40392

Isikliku kasutusõigusega seadmise ala plaan (lehti 7/15)

Saare maakond, Saaremaa vald, Varkja küla

Kihelkonna metskond 9

katastritunnus 30101:004:0528

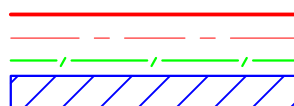
Registriosa nr. 12507250

Kihelkonna metskond 9
30101:004:0528

30101:004:0486
21116 Üru-Pidula tee

Kihelkonna metskond 22
30101:004:0267

Mõõtkava: M 1:500
Koostaja: Kristjan Toro
Projekti nr: 2303431



Lepingu objektiks oleva katastriüksuse piir
Katastriüksuste piirid
Projekteeritav sidemaatrass (Riigi Infosüsteemi Amet)
Isikliku kasutusõiguse ala (2856 m²)
PARI ID: 40392

Isikliku kasutusõigusega seadmise ala plaan (lehti 8/15)

Saare maakond, Saaremaa vald, Varkja küla

Kihelkonna metskond 9

katastritunnus 30101:004:0528


Registriosa nr. 12507250

Kihelkonna metskond 9
30101:004:0528

30101:004:0486
21116 Üru-Pidula tee

Kihelkonna metskond 22
30101:004:0267

Mõõtkava: M 1:500
Koostaja: Kristjan Toro
Projekti nr: 2303431

— Lepingu objektiks oleva katastriüksuse piir
- - - Katastriüksuste piirid
- / - - - Projekteeritav sidemaatrass (Riigi Infosüsteemi Amet)
 Isikliku kasutusõiguse ala (2856 m²)
PARI ID: 40392

Isikliku kasutusõigusega seadmise ala plaan (lehti 9/15)

Saare maakond, Saaremaa vald, Varkja küla

Kihelkonna metskond 9

katastritunnus 30101:004:0528


Registriosa nr. 12507250

Kihelkonna metskond 9
30101:004:0528

30101:004:0486
21116 Uru-Pidula tee

Kihelkonna metskond 22
30101:004:0267

Mõõtkava: M 1:500
Koostaja: Kristjan Toro
Projekti nr: 2303431

— Lepingu objektiks oleva katastriüksuse piir
- - - Katastriüksuste piirid
- / - - - Projekteeritav sidemaatrass (Riigi Infosüsteemi Amet)
 Isikliku kasutusõiguse ala (2856 m²)
PARI ID: 40392

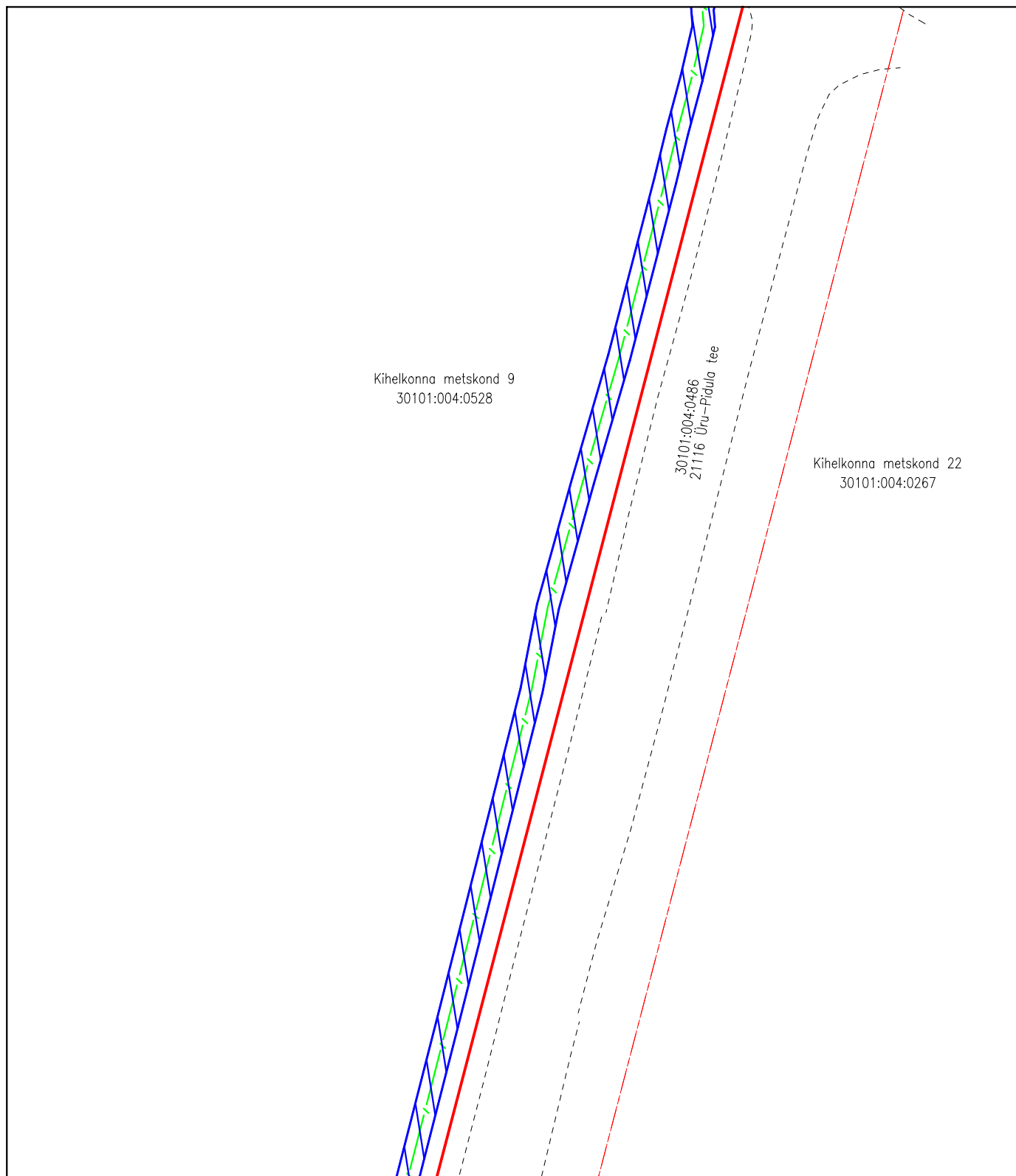
Isikliku kasutusõigusega seadmise ala plaan (lehti 10/15)

Saare maakond, Saaremaa vald, Varkja küla

Kihelkonna metskond 9

katastritunnus 30101:004:0528





Registriosa nr. 12507250



Mõõtkava: M 1:500

Koostaja: Kristjan Toro

Projekti nr: 2303431

-  Lepingu objektiks oleva katastriüksuse piir
 -  Katastriüksuste piirid
 -  Projekteeritav sidemaatrass (Riigi Infosüsteemi Amet)
 -  Isikliku kasutusõiguse ala (2856 m²)
- PARI ID: 40392

Isikliku kasutusõigusega seadmise ala plaan (lehti 11/15)

Saare maakond, Saaremaa vald, Varkja küla

Kihelkonna metskond 9

katastritunnus 30101:004:0528




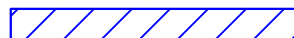
Registriosa nr. 12507250

Kihelkonna metskond 9
30101:004:0528

30101:004:0486
21116 Üru-Pidula tee

Kihelkonna metskond 22
30101:004:0267

Mõõtkava: M 1:500
Koostaja: Kristjan Toro
Projekti nr: 2303431

-  Lepingu objektiks oleva katastriüksuse piir
 -  Katastriüksuste piirid
 -  Projekteeritav sidemaatrass (Riigi Infosüsteemi Amet)
 -  Isikliku kasutusõiguse ala (2856 m²)
- PARI ID: 40392

Isikliku kasutusõigusega seadmise ala plaan (lehti 12/15)

Saare maakond, Saaremaa vald, Varkja küla

Kihelkonna metskond 9

katastritunnus 30101:004:0528

Registriosa nr. 12507250

Kihelkonna metskond 9
30101:004:0528

30101:004:0486
21116 Üru-Pidula tee

Kihelkonna metskond 22
30101:004:0267

Mõõtkava: M 1:500
Koostaja: Kristjan Toro
Projekti nr: 2303431

— Lepingu objektiks oleva katastriüksuse piir
- - - Katastriüksuste piirid
- / - - - Projekteeritav sidemaatrass (Riigi Infosüsteemi Amet)
▨ Isikliku kasutusõiguse ala (2856 m²)
PARI ID: 40392

Isikliku kasutusõigusega seadmise ala plaan (lehti 13/15)

Saare maakond, Saaremaa vald, Varkja küla

Kihelkonna metskond 9

katastritunnus 30101:004:0528


Registriosa nr. 12507250

Kihelkonna metskond 9
30101:004:0528


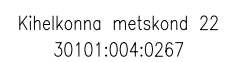
30101:004:0486
21116 Üru-Pidula tee

Kihelkonna metskond 22
30101:004:0267

Mõõtkava: M 1:500
Koostaja: Kristjan Toro
Projekti nr: 2303431

— Lepingu objektiks oleva katastriüksuse piir
- - - Katastriüksuste piirid
- / - - - Projekteeritav sidemaatrass (Riigi Infosüsteemi Amet)
 Isikliku kasutusõiguse ala (2856 m²)
PARI ID: 40392

Registriosa nr. 12507250



Lepingu objektiks oleva katastriüksuse piir
Katastriüksuste piirid
Projekteeritav sidemaatrass (Riigi Infosüsteemi Amet)
Isikliku kasutusõiguse ala (2856 m²)
PARI ID: 40392

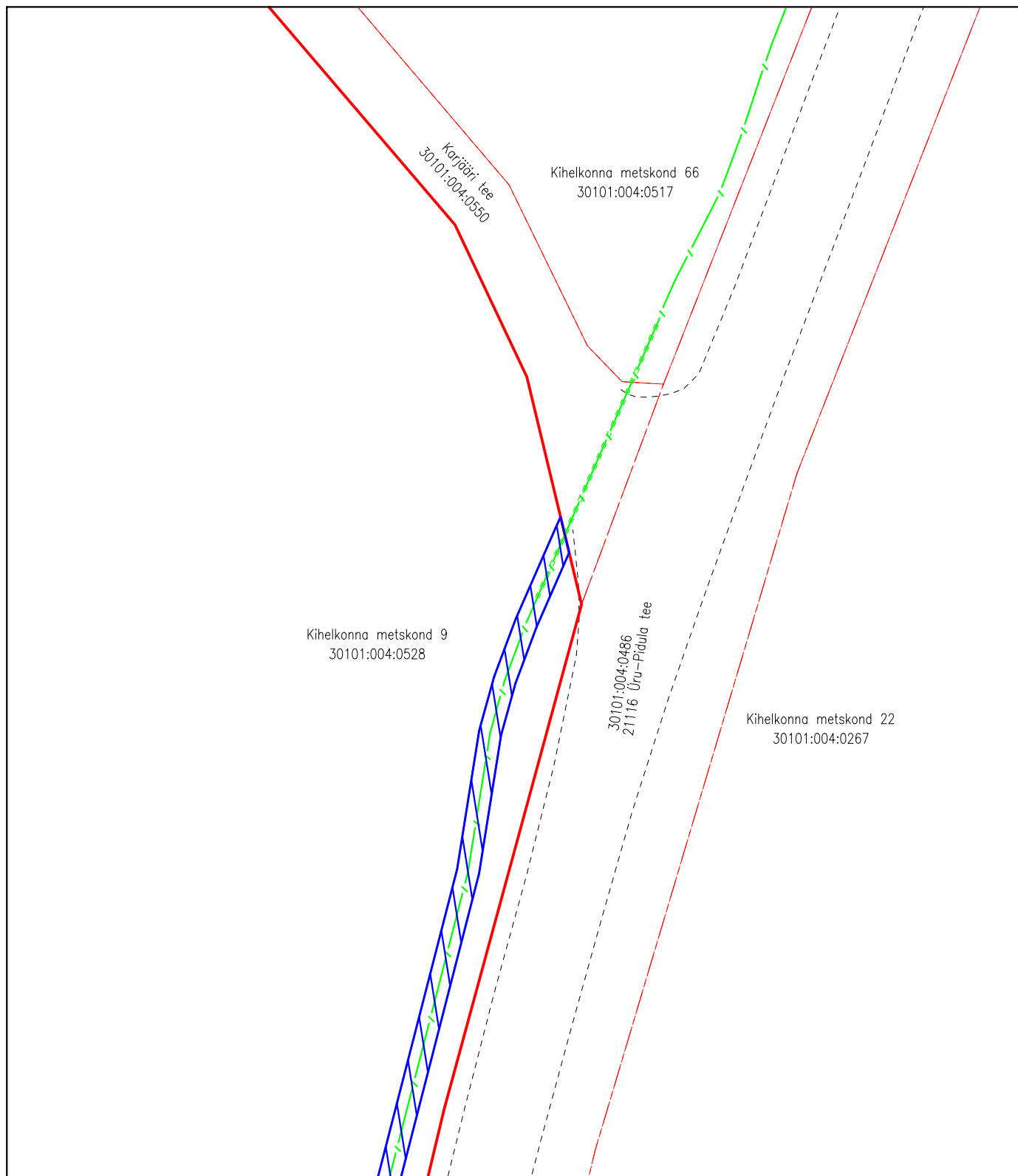
Isikliku kasutusõigusega seadmise ala plaan (lehti 15/15)

Saare maakond, Saaremaa vald, Varkja küla

Kihelkonna metskond 9

katastritunnus 30101:004:0528




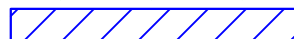
Registriosa nr. 12507250



Mõõtkava: M 1:500

Koostaja: Kristjan Toro

Projekti nr: 2303431

-  Lepingu objektiks oleva katastriüksuse piir
 -  Katastriüksuste piirid
 -  Projekteeritav sidemaatrass (Riigi Infosüsteemi Amet)
 -  Isikliku kasutusõiguse ala (2856 m²)
- PARI ID: 40392